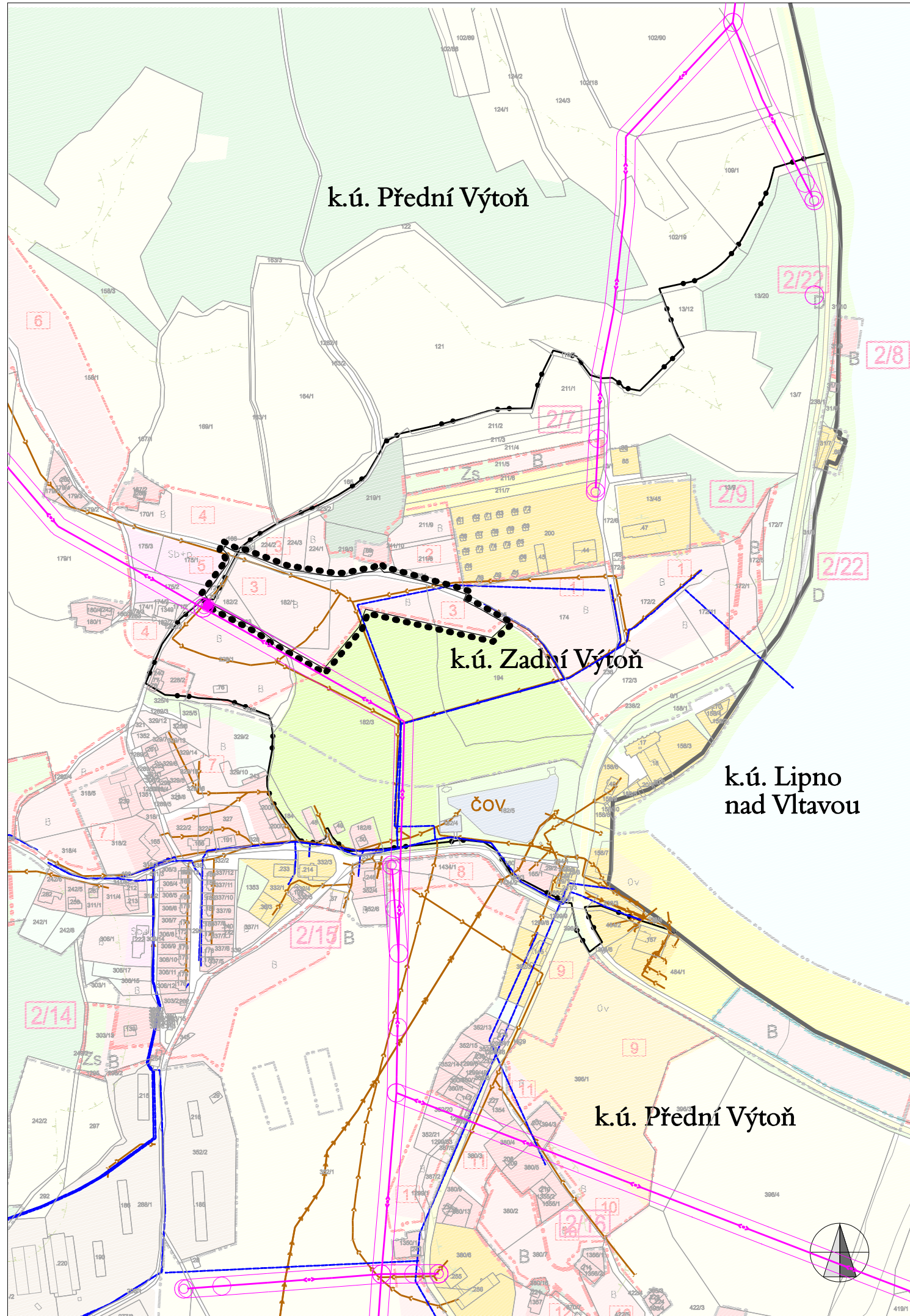


# ÚZEMNÍ STUDIE "POD RYTÍŘOVÝMI"

## VÝKRES ŠIRŠÍCH VAZEB



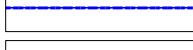



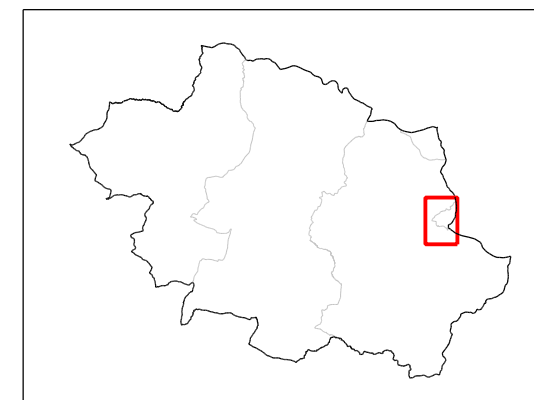
### LEGENDA

#### HRANICE A ZNAČENÍ

-  hranice řešeného území
-  hranice správního území obce
-  hranice katastrální

#### TECHNICKÁ INFRASTRUKTURA

- stav
-  nadzemní el. vedení VN 22kV včetně OP
  -  trafostanice včetně OP
  -  vodovod
  -  kanalizace



VEDOUCÍ PROJEKTANT: <b>Ing. arch. Štěpánka Ťukalová</b>	ZODPOVĚDNÝ PROJEKTANT: <b>Ing. arch. Štěpánka Ťukalová</b>	
OBJEDNATEL: <b>obec Přední Výtoň</b>	PORÍZOVATEL: <b>Obecní úřad Přední Výtoň</b>	
DATUM: <b>prosinec 2016</b>	MĚŘITKO: <b>1 : 5 000</b>	PÁŘE Č.:
AKCE: <b>ÚZEMNÍ STUDIE "POD RYTÍŘOVÝMI"</b> katastrální území : Zadní Výtoň, Přední Výtoň		
OBSAH: <b>VÝKRES ŠIRŠÍCH VAZEB</b>		VÝKRES Č.: <b>1</b>